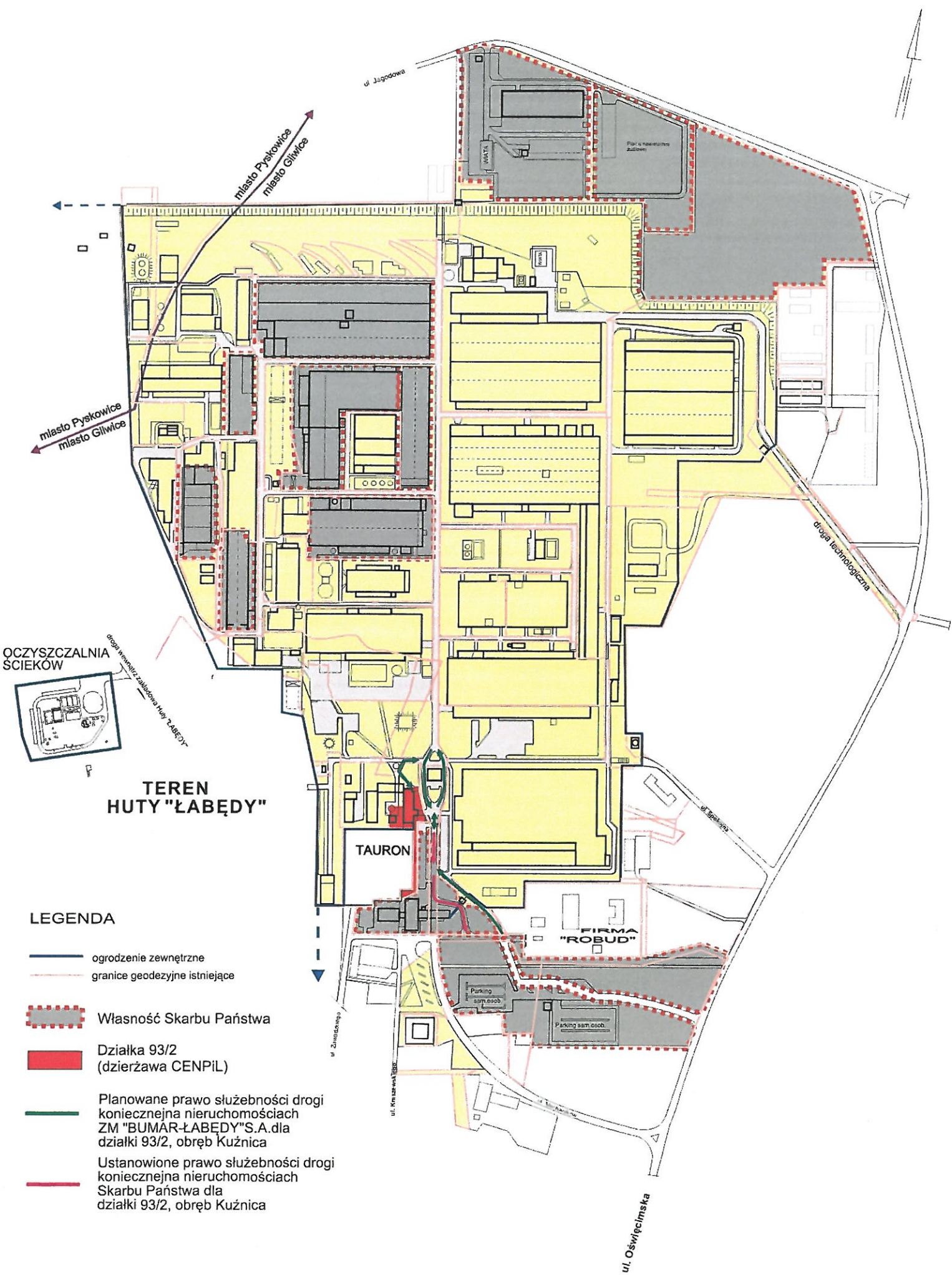


PLAN SYTUACYJNY TERENÓW PRZEMYSŁOWYCH ZM "BUMAR-ŁABĘDY"S.A.  
Działka 93/2 służebność przechodu i przejazdu









**TEREN  
HUTY "ŁABĘDY"**

**TAURON**

**FIRMA  
"ROBUD"**

**LEGENDA**

-  ogrodzenie zewnętrzne
-  granice geodezyjne istniejące
-  Własność Skarbu Państwa
-  Działka 93/2 (dzierżawa CENPiL)
-  Planowane prawo służebności drogi koniecznej na nieruchomościach ZM "BUMAR-ŁABĘDY"S.A. dla działki 93/2, obręb Kuźnica
-  Ustanowione prawo służebności drogi koniecznej na nieruchomościach Skarbu Państwa dla działki 93/2, obręb Kuźnica









**OCZYSZCZALNIA  
ŚCIEKÓW**

**TEREN  
HUTY "ŁABĘDY"**

**TAURON**

**FIRMA  
"ROBUD"**

**LEGENDA**

-  ogrodzenie zewnętrzne
-  granice geodezyjne istniejące
-  Własność Skarbu Państwa
-  Działka 93/2 (dzierżawa CENPiL)
-  Planowane prawo służebności drogi koniecznej na nieruchomościach ZM "BUMAR-ŁABĘDY"S.A. dla działki 93/2, obręb Kuźnica
-  Ustanowione prawo służebności drogi koniecznej na nieruchomościach Skarbu Państwa dla działki 93/2, obręb Kuźnica



**OCZYSZCZALNIA  
ŚCIEKÓW**